




# Estrategia de apropiación territorial y ruralidad en la región Caribe: caso corregimiento de Siberia, Sierra Nevada de Santa Marta

Soraya Duarte Reyes


Magistra en Desarrollo Rural  
Investigadora Grupo de Investigación IDHUM  
Docente del Programa de Antropología - Facultad de Humanidades  
Universidad del Magdalena, Santa Marta, Colombia  
sduarte@unimagdalena.edu.co



Vereda Siberia, municipio de Ciénaga (Magdalena, Colombia) / Soraya Duarte, 2019.

En Colombia la cuestión agraria históricamente ha permanecido en una situación de olvido y atraso, que ha generado unas tensiones y asimetrías frente al sector rural. Son precisamente estas fisuras que hoy persisten en debates sobre la política agraria, proyectos de tierra y desarrollo rural, restitución de tierras, ley de víctimas, transformaciones en las dinámicas del campo, negociaciones de paz y el posconflicto; lo anterior vuelve a colocar el tema de territorios y ruralidad en la toma de decisiones entre el Gobierno y la sociedad. En la región Caribe los datos proporcionados a través de informes y el Censo

Agropecuario Nacional de 2014 realizado por el Departamento Administrativo Nacional de Estadística (DANE), evidencian que la situación rural dentro de la economía nacional de esta zona continúa siendo de las más rezagadas, debido a la concentración de la propiedad, condiciones precarias de infraestructura, desigualdad y pobreza rural, baja competitividad y sostenibilidad de las mismas. Por ello, es necesario mejorar las condiciones de vida de los grupos que habitan en el campo.



Casas antiguas en bareque, vereda Nueva Granada 1, corregimiento de Siberia / Soraya Duarte, 2019.

De este modo, la desarticulación entre el Gobierno, la academia, la sociedad y el territorio nos plantean dos temas no resueltos: la planificación de los territorios rurales, la justicia social y su inclusión, y, desde la academia, la ausencia de estudios. En ese sentido, el discurso del desarrollo de los territorios rurales hoy nuevamente ocupa espacios importantes de la política nacional, en donde se requiere construir programas con enfoque territorial en arti-

culación con los actores rurales de los diversos territorios regionales y locales (Pérez-Martínez, 2016).

De acuerdo con lo anterior, se identifica que la región Caribe hace parte de esos territorios donde es necesario el reconocimiento de elementos rurales que permitan visibilizar cómo se ha construido la ruralidad. Por lo que se aborda desde un marco sociohistórico entender los procesos de apropiación terri-

torial, analizados como un espacio donde se generan múltiples estrategias de los sujetos y la relación con el territorio, es decir donde se produce una concientización de las relaciones de dominación en el territorio (Largo, 2016) y de ruralidad en el corregimiento de Siberia, municipio de Ciénaga, Sierra Nevada de Santa Marta, tema que resulta pertinente para conversar elementos sobre las dinámicas sociales, culturales y políticas propias de los territorios rura-




les de la región Caribe. Como estrategia metodológica se parte de ejemplos etnográficos donde se analizaron los modos de vida de los pobladores en su territorio, que responden a múltiples intersecciones debido a la colonización, formas de tenencia de la tierra y la violencia política que ha sido una constante en la construcción de la nación. En este sentido, desde la revisión de documentación, análisis de datos, programas territoriales y la conversación con la comunidad, se espera aportar al conocimiento situado de la comprensión de la ruralidad en la región.

### Dinámica de poblamiento en el corregimiento de Siberia, Ciénaga (Magdalena)

El corregimiento de Siberia, en la Sierra Nevada de Santa Marta, hace parte del municipio de Ciénaga, que pertenece a la subregión norte del departamento del Magdalena. Este corregimiento se compone de las veredas La Unión, La Secreta, El Congo, Cuatro Caminos, Correa, Lourdes, Cantarrana, Nueva Granada, Parrandaseca, y La Reserva. Es importante mencionar que el Plan de Desarrollo Municipal 2012-2015 (PDM) menciona La Isabel, La Cristalina y Manantial como veredas sueltas. (p. 40). Las particularidades de este espacio territorial son significativas para el estudio de los procesos de apropiación territorial y rural de la región Caribe. Por un lado, la dinámica de poblamiento, de acuerdo con lo mencionado por los pobladores del corregimiento se ubica en la década de los años cincuenta, en el marco de la segunda ola colonizadora (Fals, 1994; Legrand, 1988; Roldan, 1988), marcada por la apropiación de terrenos baldíos de la región, formas de tenencia, cultivos lícitos e ilícitos y confrontación militar con grupos armados.

Estos elementos permiten profundizar desde una perspectiva sociohistórica y económica en la que se producen unas formas de relacionarse con el territorio, las territorialidades y la identidad. Caracterizar la ruralidad en el corregimiento de Siberia tiene unas particularidades, teniendo en cuenta que convergen multidiversidades territoriales de acuerdo con las características de la Sierra Nevada de Santa Marta como espacio geográfico estratégico; estas están contempladas como rurales por el Distrito en el Plan de Ordenamiento Territorial 2001-2010 (POT), Plan de Desarrollo Municipal (2016-2019) y así como su diversidad étnica y actores que habitan estos espacios.



Conversaciones con los pobladores de la vereda Nueva Granada, corregimiento de Siberia/Soraya Duarte, 2019.


De acuerdo con los pobladores del corregimiento, a este sitio llegaron entre la década del cincuenta y sesenta del siglo pasado, entrando por San Pedro de la Sierra, provenientes de Antioquia, Tolima, Cundinamarca, Santander y Norte de Santander. Fueron tumbando el monte y construyendo su espacio, vivienda y cultivos para el autoconsumo y comercialización. Se identificaron dos

elementos que llevaron a los pobladores a asentarse en este territorio: el primero, la violencia y tensiones en el centro del país, y el segundo, las condiciones propicias que tenía la sierra para la producción cafetera. Las familias que hoy se mantienen en este territorio son hijos y nietos de los primeros pobladores que conservan un fuerte arraigo al territorio y vocación cafetera y campesina que

permanece y resiste a pesar del conflicto armado que azotó el territorio, recrudescido entre 1990 y 2000. Es importante mencionar que estos territorios, al ser baldíos no cuentan con títulos propios, por lo que algunos son heredados y otros tienen promesa de compraventa.

## El conflicto armado

El conflicto armado, según los pobladores, comenzó a hacerse visible en la década de los setenta, produciéndose una transformación en la dinámica agrícola y campesina a cultivos ilícitos, marcado para esta zona entre 1975 y 1985, este periodo fue conocido como la “bonanza marimbera”, de acuerdo con Lopera-Lombana (2016), quien evidencia que la fertilidad del suelo y la geografía convertían a la SNSM en un territorio estratégico para la plantación y producción económica, lo anterior llevó a la región Caribe a posicionarse como una economía del narcotráfico. Este elemento del cambio de la dinámica de los cultivos legales a ilegales llevó al fortalecimiento de la violencia en el territorio, lo que evidencia la poca presencia del Estado y la institucionalidad en estos territorios. Por otro lado, estas economías ilegales del cultivo de la marihuana trajeron cambios culturales en los pobladores y transformaciones en lo ambiental en la medida en que se deforestó el bosque.



Preparación de alimentos, corregimiento de Siberia / Soraya Duarte, 2019.



Este corregimiento tuvo presencia de la guerrilla desde los setenta, y a finales de los noventa se hizo visible la presencia paramilitar en esta zona. El Ejército de Liberación Nacional (ELN) y las Fuerzas Armadas Revolucionarias de Colombia (FARC), convirtieron el territorio en un escenario de violencia por la disputa territorial, el reclutamiento forzado y las masacres, lo que produjo el desplazamiento de muchos de sus pobladores entre 1997 y 2010, de acuerdo al Registro Único de Víctimas (RUV).



### La ruralidad en la región Caribe

Deininger y Lavadenz (2004), nos hablan del impacto que tiene la desigualdad en el medio rural, pues en materia de ingresos, bienes y oportunidades en América Latina es un fenómeno bien conocido, teniendo en cuenta que la desigualdad con respecto a la tenencia de la tierra está asociada con el aumento de la violencia y la disminución de la productividad agrícola. Se ha invertido mucho dinero en reformas redistributivas a la tenencia de la tierra en Colombia, especialmente desde que se aprobó la Ley 160 en 1994, y hay un consenso general sobre la importancia que tiene para reducir la desigualdad estructural y la subutilización de la tierra. Sin embargo, lo que se evidencia en las fuentes demográficas es que en la región Caribe se encuentra casi la tercera parte de los pobladores rurales del país, es decir, el 28%, de los cuales la mayoría tienen sus Necesidades Básicas Insatisfechas (NBI), evidenciando una situación de pobreza. Gran parte este registro de pobreza rural se encuentra relacionada con el uso actual de la tierra que no tiene en cuenta la vocación agrícola de los territorios y la expansión de la frontera en palma y ganado. Mejorar las condiciones requiere la generación de mayores ingresos, aumentos en la productividad, reducción de costos y una adecuada planeación en el uso de la tierra para mejorar los indicadores de pobreza rural en la región Caribe (Vergara, 2007).

La comprensión del concepto de territorio y del enfoque territorial son elementos claves para las dimensiones de la ruralidad en la región Caribe. Ther Ríos (2012), dice que el territorio “es un espacio construido por y en el tiempo (...) el territorio viene a ser producto del conjunto de relaciones que a diario el hombre entretejió entre todos los suyos con la naturaleza y con los otros” (p. 32), lo anterior termina vinculando lo político del territorio, es decir las relaciones entre lo ambiental, el hombre y las decisiones que se toman en el espacio geográfico. En esa medida, el territorio desde esa concepción relacional sugiere ser analizado desde los diferentes antagonismos, reivindicaciones y demandas de las poblaciones (Pérez, 2004), así, las dinámicas que se construyen alrededor de lo rural en el corregimiento de Siberia, en la Sierra Nevada de Santa Marta, deben ser analizadas a través de los procesos de configuración territorial.



## Comentario final

En el corregimiento de Siberia vemos que las familias asentadas se caracterizan por la ocupación de estos territorios tras la época de la violencia y la dinámica económica que en la década del cincuenta del siglo pasado generó procesos migratorios tras la producción cafetera y agrícola. En la historia reciente las formas de ordenamiento al territorio han estado marcadas por los cultivos ilícitos, grupos armados y el desplazamiento, compartiendo dos características predominantes entre sus pobladores: ser víctimas del conflicto armado y la ruptura del tejido social. De acuerdo con los pobladores, también se evidenció transformaciones al paisaje, en su mayoría los entrevistados recuerdan las montañas con muchos árboles y vegetación, el clima era más frío; los cultivos, las carreteras, y trochas que abrieron para sacar sus productos y los cultivos del café en parte han introducido estos cambios. Por ello, los cultivadores de café piensan que la tierra está cansada y es necesario dejarla descansar, por eso también es importante otras alternativas económicas en el territorio y apoyo institucional.

Los conflictos socioculturales, ambientales, políticos y económicos sobre la SNSM están enmarcados en procesos de colonización, misiones evangelizadoras, la violencia, narcotráfico y explotación de recursos naturales, minería, turismo y relaciones interculturales, los cuales se constituyen como elementos socioeconómicos que configuran las territorialidades de los pobladores que

habitan en la Sierra. Según Lozano y Osorio (1996), evidencian dos tipos de conflictos por el territorio en el macizo montañoso: el primero, en cuanto a la concentración de tierras y tensiones entre diferentes actores, y el segundo, relacionado con los intereses económicos y políticos sobre un espacio geográfico.

Los conflictos en la SNSM se presentan como fenómenos sociales que tienen que ver con el acaparamiento, privación y deterioro de recursos naturales. Sin embargo, el reconocimiento de estos por parte de las comunidades, instituciones del Estado y academia permite transformarlos y gestionarlos, convertirlos en oportunidades, por tanto, el reto tiene que ver con la construcción de herramientas que permitan potenciar el uso, manejo y conservación de los recursos naturales y humanos.

En esta medida, el conflicto socioambiental propiciado en la SNSM hace referencia al enfrentamiento entre cosmovisiones ambientales que tienen los indígenas, campesinos y el Estado sobre el territorio. Las dinámicas globales y locales en las que se encuentra insertada la economía de la región Caribe llevan al Gobierno nacional y regional a implementar estrategias de apropiación para el desarrollo de la minería, la agroindustria y la infraestructura. Estas estrategias de crecimiento económico crean tensiones entre las visiones de los indígenas, campesinos y pobladores rurales de la SNSM, puesto que en sus discursos de bienestar y desarrollo persisten unas afectacio-

nes al ambiente y comunidades ancestrales que habitan el territorio. Por tanto, para ordenar el territorio en el macizo se precisa un enfoque genealógico desde la ecología histórica y humana, es decir, un enfoque que permita entender la conversación entre el pasado y el presente de los territorios, lo biológico, sus transformaciones ambientales, sociales y culturales. En consecuencia, se propone un análisis articulado que permita entender las múltiples visiones que tienen los grupos de su territorio, puntos de integración y estrategias de los grupos que conduzcan al ordenamiento territorial comunitario para la gestión y gobernanza de la SNSM.

Lo anterior nos lleva a pensar en la memoria biocultural (Toledo y Barrera, 2018) de los pobladores tradicionales de la Sierra. Pensar en el encuentro entre lo biológico y lo cultural, permite entender las fortalezas, debilidades, conflictos y oportunidades para avanzar en alternativas comunitarias, dar valor y sentido a las experiencias históricas sobre los territorios que se da a partir de la dimensión humana y la naturaleza, estas configuran el valor histórico del territorio, es decir la memoria del lugar. En este sentido, se reconoce que un análisis sobre la ruralidad es reconocer que este se encuentra en los pobladores tradicionales, permitiendo pensar en las formas de apropiación de bienes y servicios sobre el territorio de la Sierra.

## Referencias

- DANE. (2020). Tercer Censo Nacional Agropecuario. <https://www.dane.gov.co/files/images/foros/foro-de-entrega-de-resultados-y-cierre-3-censo-nacional-agropecuario/CNATomo2-Resultados.pdf>
- Deininger, K. y Lavadenz, I. (2004). Colombia: Land Policy. Washington: The World Bank. <https://openknowledge.worldbank.org/handle/10986/10347>
- Fals Borda, O. (1994). Historia de la cuestión agraria en Colombia. Carlos Valencia Editores.



- Lara-Largo, S. (2016). Estrategias de apropiación territorial en un contexto de relación interétnica en Guamal, Caldas. *Revista Colombiana de Antropología*, 52(1), 117-138.
- Legrand, C. (1988). *Colonización y protesta campesina 1850-1950*. Universidad Nacional de Colombia.
- Lopera-Lombana, A. (2016). La Secreta: reparación integral y restitución de tierras a niños, niñas y adolescentes en la Ley 1448 de 2011. En: *Restitución de tierras en Colombia, Análisis y estudio de caso*. CINEPP.
- Osorio, F. y Lozano, F. (1996). Procesos de reconstrucción vital de población desplazada por violencia en Colombia. *Universitas Humanística*, 47, 75-85. <https://revistas.javeriana.edu.co/index.php/univhumanistica/article/view/9589>
- Pérez-Martínez, M. (2004). La conformación territorial en Colombia: entre el conflicto, el desarrollo y el destierro. *Cuadernos de Desarrollo Rural*, 51, 61-90. <https://revistas.javeriana.edu.co/index.php/desarrolloRural/article/view/1272/760>
- Pérez-Martínez, M. (2016). Las territorialidades urbanas rurales contemporáneas: Un debate epistémico y metodológico para su abordaje. *Bitácora Urbano Territorial*, 26(2), 103-112. <https://doi.org/https://dx.doi.org/10.15446/bitacora.v26n2.56216>
- Plan de Desarrollo Municipal (2012-2015). <https://repositoriocdim.esap.edu.co/handle/20.500.14471/22301>
- Plan de Desarrollo Municipal (2016-2019). *Ciénaga territorio de lo posible*. [https://magdalena.micolombiadigital.gov.co/sites/magdalena/content/files/000601/30048\\_plan-de-desarrollo-magdalena-20162019.pdf](https://magdalena.micolombiadigital.gov.co/sites/magdalena/content/files/000601/30048_plan-de-desarrollo-magdalena-20162019.pdf)
- Plan de Ordenamiento Territorial de Ciénaga, Magdalena POT 2001-2010. Ciénaga, Magdalena.
- Registro Único de Víctimas. Fecha de consulta 20 de noviembre de 2019. <https://www.unidadvictimas.gov.co/es/registro-unico-de-victimas-ruv/37394>
- Roldán, M. (1998). Violencia, colonización y la geografía de la diferencia cultural en Colombia. *Análisis Político*, (35), 3-22.
- Ther Río, F. (2012). Antropología del Territorio. *Revista Latinoamericana Polís*, (32), 493-510. <http://doi.org/10.4000/polis.6674>
- Toledo, V. y Barrera, N. (2018). *La Memoria Biocultural. La importancia ecológica de las sabidurías tradicionales*. Editorial Universidad del Cauca.
- Vergara, J. (2007). *Pobreza rural y transferencia de tecnología en la Costa Caribe*. Banco de la República.